





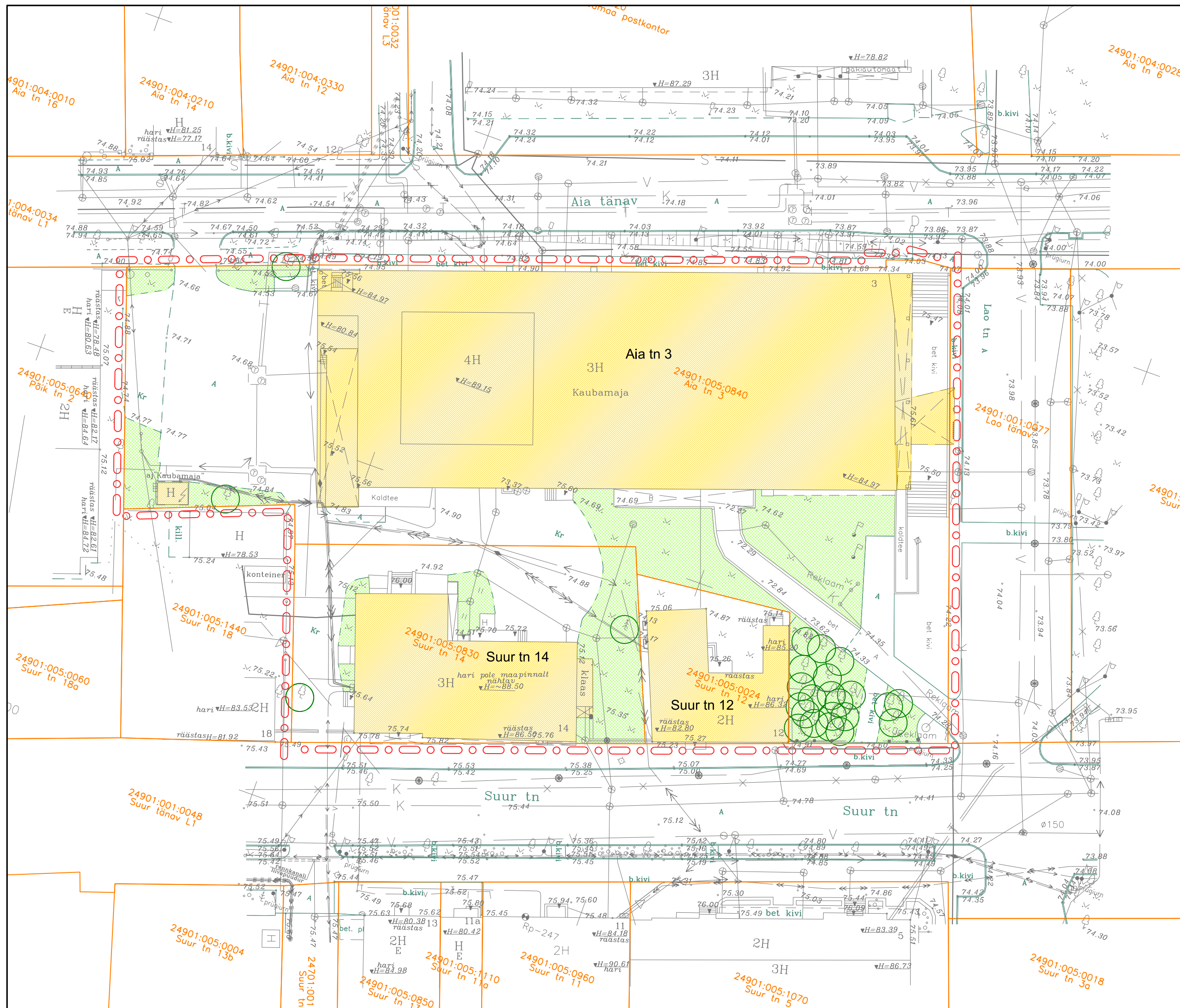




### TINGMÄRGID:

-  planeeringuala piir
-  katastriüksuse piir
-  tee serv
-  hoone
-  haljasala
-  puu



### KRUNDI OLEMASOLEVAD ANDMED:

krundi address:	Aia tn 3	Suur tn 12	Suur tn 14
pindala:	5369 m <sup>2</sup>	454 m <sup>2</sup>	1403 m <sup>2</sup>
katastriüksuse sihtotstarve:	100% ärimaa	100% ühiskondlike ehitiste maa	100% ärimaa
hoonete arv*:	2	1	1
hoonete ehitisealune pind*:	3299 m <sup>2</sup>	272 m <sup>2</sup>	557 m <sup>2</sup>
korruste arv*:	2	2	3

\* vastavalt Ehitisregistrile

Märkused: 1. detailplaneeringu jooniste juurde kuulub detailplaneeringu seletuskiri;  
 2. geodeetilise alusplani mõõtkavas 1:500 koostas REIB OÜ 2022. a veebruaris, töö nr TT-6065T; koordinaadid L-Est 97 süsteemis, kõrgused EH2000 süsteemis.



Töö: Aia tn 3, Suur tn 12 ja 14 kinnistute detailplaneering

Joonis: Olemasolev olukord

AB Artes Terrae OÜ  
 Reg nr 12978320  
 Kütütri tn 14, Tartu 51007  
 artes@artes.ee  
 www.artes.ee

Projekti juht: Mart Hiob  
 Maastikuarhitekt: Karl Hansson  
 Huvitatud isik: Jõgeva Majandusühistus  
 Asukoht: Jõgeva linn Jõgeva vald  
 Falli nimi: 22006DP1 Aia tn 3, Suur tn 12 ja 14.dgn

Töö nr: 22006DP1  
 Kuupäev: 27.04.2022  
 Mõõt: 1:500  
 Joonise nr: 2